









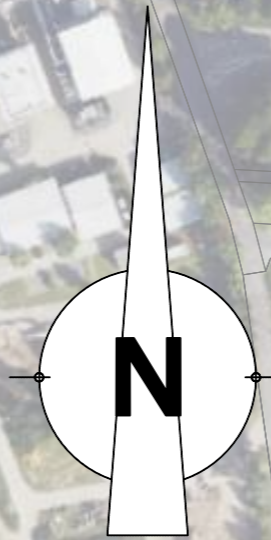


Legende

-  Gebäude Bestand
-  Gebäude Planung
-  Gewerbeflächen
-  Grünflächen
-  Gewässer
-  Gehölze
-  Verkehrsflächen
-  Wege
-  Hochspannungsleitungen mit Masten (Entwurf und Planung)
-  Tektonische Störung "Weisweiler Sprung"



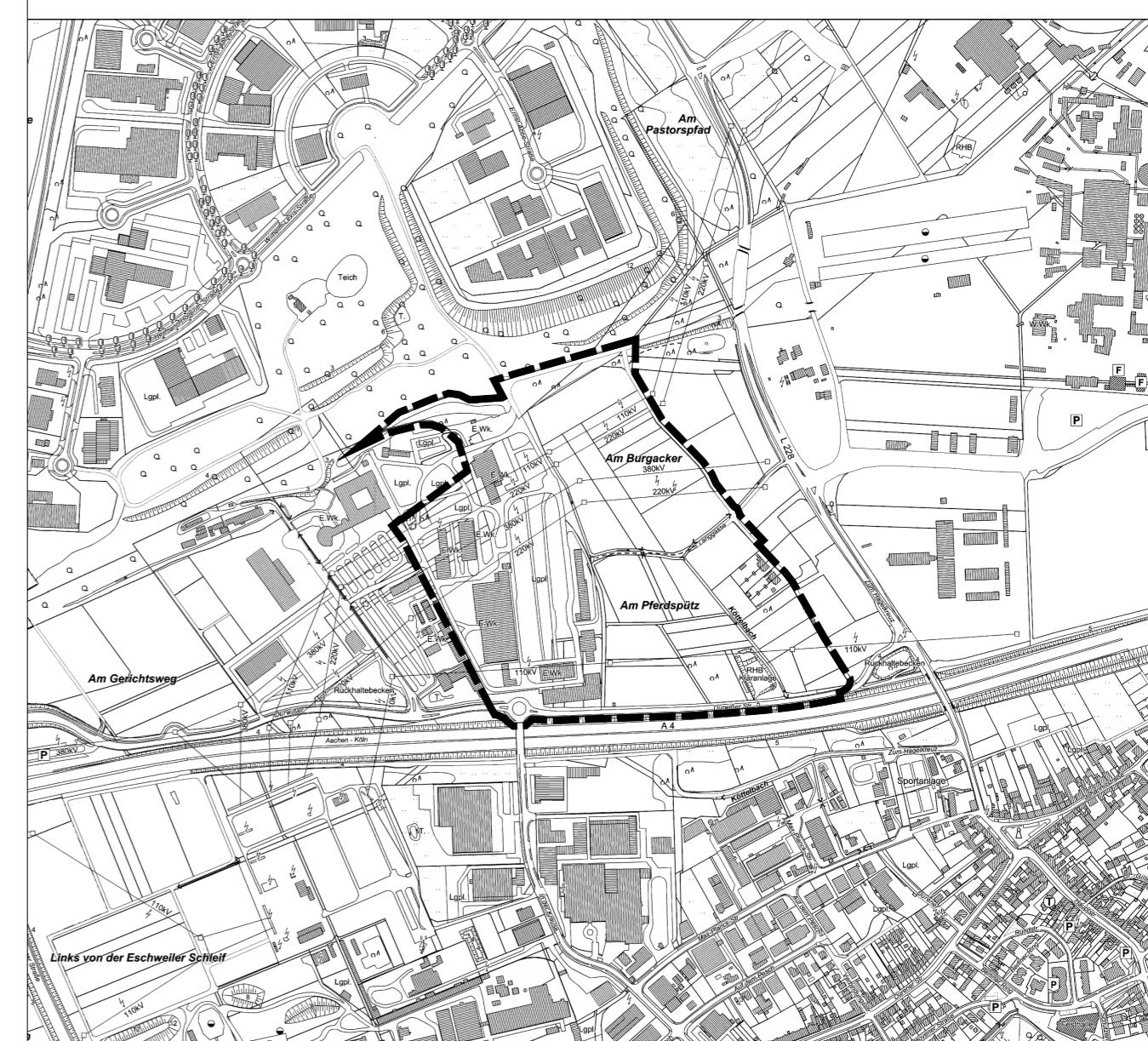
STADT ESCHWEILER

STÄDTEBAULICHER ENTWURF ZUM BEBAUUNGSPLAN 207

- INDUSTRIE- UND GEWERBEPARK VIII -

M 1:2.000

Gemarkung Weisweiler
Flur 3, 4, 27



Art der Nutzung im
weiteren
Verfahren abzustimmen

Regenrückhalte-
becken/ Ausgleichsfläche
Flächenverteilung noch
abzustimmen

Anbaubeschränkungszone

Anbauverbotszone

Versickerungs-
becken