

Lagedarstellung der Polizei Aachen Stadt Eschweiler

Anlage 2



bürgerorientiert · professionell · rechtsstaatlich

**Sitzung des Rates
der Stadt
Eschweiler
am 02. Juli 2025**



Inhaltsverzeichnis

- Außenveranlasste Einsatzzahlen in der Stadt Eschweiler
 - Vergleich 2024 / 2023
 - Vergleich 1.+ 2. Quartal 2025 / 2024
- Kriminalität in der Stadt Eschweiler
 - Vergleich 1. Quartal 2025 / 2024
- Verkehrsunfallstatistik in der Stadt Eschweiler
 - Vergleich 2024 / 2023
 - Vergleich 1. + 2. Quartal 2025 / 2024
- Diverses
 - Versammlungen
 - Herausragende gemeinsame Einsätze Polizei / Ordnungsamt Eschweiler

Einsatzzahlen in der Stadt Eschweiler

Vergleich 2024 / 2023

Vergleich 1.+ 2. Quartal 2025 / 2024



Einsatzzahlen in der Stadt Eschweiler 2024 / 2023

Anzahl der außenveranlassten (aV) Einsätze	Jahr	Jan	Feb	Mrz	Apr	Mai	Jun	Jul	Aug	Sep	Okt	Nov	Dez	Gesamt Ø	Gesamt
Stadt Eschweiler	2023	747	628	732	741	767	927	739	768	818	764	648	734	751	9.013
Stadt Eschweiler	2024	646	667	660	654	856	744	820	826	710	709	696	650	720	8.638

Einsatzzahlen in der Stadt Eschweiler 1.+ 2. Quartal 2025 / 2024

Anzahl der außenveranlassten (aV) Einsätze	Jahr	Jan	Feb	Mrz	Apr	Mai	Jun	Jul	Aug	Sep	Okt	Nov	Dez	Gesamt Ø	Gesamt
Stadt Eschweiler	2024	646	667	660	654	856	744							705	4.227
Stadt Eschweiler	2025	704	611	640	724	706	729							686	4.114

Kriminalität in der Stadt Eschweiler

Vergleich 1. Quartal
2025 / 2024





Delikt	Anzahl Straftaten 1. Quartal 2025	Anzahl Straftaten 1. Quartal 2024
LaDi	↓ 69	74
Beleidigung/Bedrohung	→ 64	61
DB an/aus Kfz	↓ 54	76
Einfache KV	→ 51	54
SB an Kfz	↓ 40	48
sonstiger einfacher DB	↻ 40	32
SB an auf Straßen,...	→ 36	34
sonst. schw. DB/Hehlerei	↻ 23	17
WED	↓ 15	20
Gef.KV/schw.KV	↓ 14	29
DB Fahrrad	→ 10	11
Raub	→ 10	7
TaschenDB	→ 9	12
Vors. Brandstiftung/SB durch Feuer	↻ 8	3
Gesamt	↓ 519	581

Altersstruktur:

Unter 18	62	22,1%
18 – 25	32	11,4%
26 – 35	61	21,8%
36 – 45	72	25,7%
46 – 55	28	10,0%
56 – 65	15	5,4%
Über 65	9	3,2%

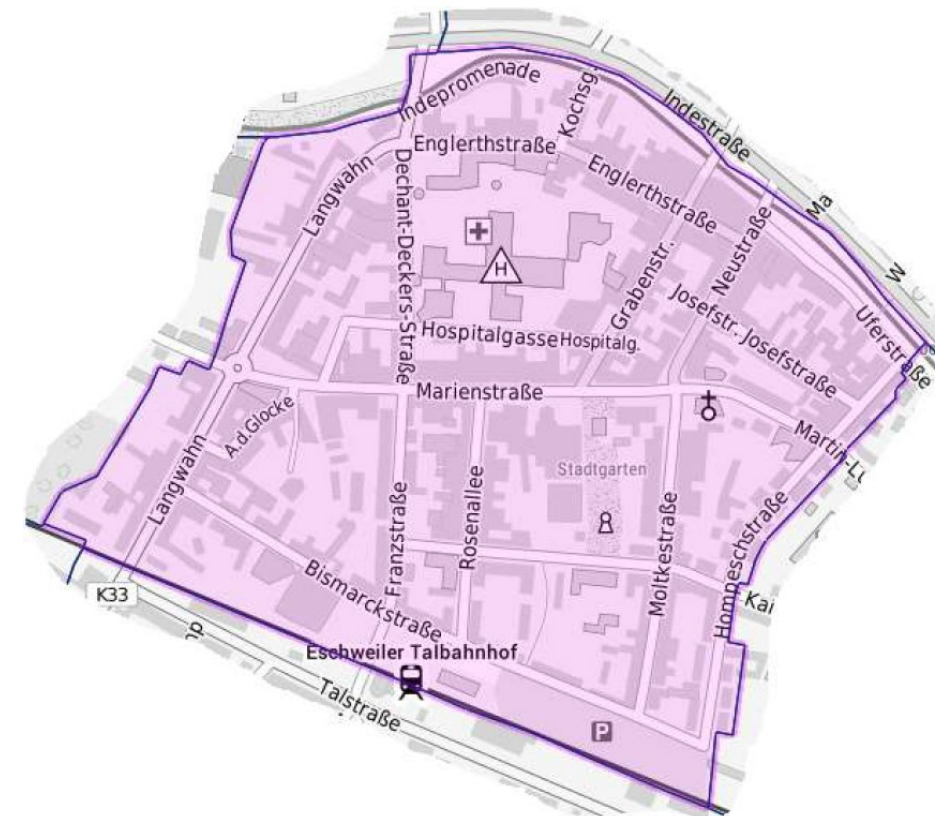


Fahndungsraumbezeichnung	Fahndungsraumnummer	Anzahl Straftaten 2025	Anzahl Straftaten 2024
Innenstadt - Marienstr.	0560803020202	↓ 62	97
Innenstadt - Markt	0560803020201	↓ 55	76
West - Röhe	0560803020229	↑ 51	32
Innenstadt - Gutenbergstr.	0560803020233	↑ 48	29
Süd - Röthgen	0560803020222	↑ 31	24
Innenstadt - Königsbenden	0560803020219	↓ 23	27
Innenstadt - Lotzfeldchen	0560803020230	↔ 22	22
Nord - Dürwiß	0560803020211	↓ 21	32

Marienstraße

Straßenauswahl (am häufigsten betroffen)	Anzahl Straftaten 2025			Anzahl Straftaten 2024		
	Eigentum	Gewalt	Btm	Eigentum	Gewalt	Btm
Dechant-Deckers-Str.	➡ 6	➡ 2	➡ 0	5	0	0
Marienstr.	⬇ 6	➡ 2	➡ 0	13	4	0
Grabenstr.	⬇ 5	➡ 3	➡ 0	18	4	0
Rosenallee	➡ 1	⚠ 4	➡ 0	0	0	0
Franzstr.	➡ 3	➡ 0	➡ 1	0	1	0
Bismarckstr.	➡ 3	➡ 1	➡ 0	6	2	0
Raiffeisen-Platz	➡ 3	➡ 1	➡ 0	2	2	0
Gesamter Raum	⬇ 43	⬇ 17	⬇ 1	64	26	5

01.3.1 Fahndungsraum Innenstadt - Marienstraße

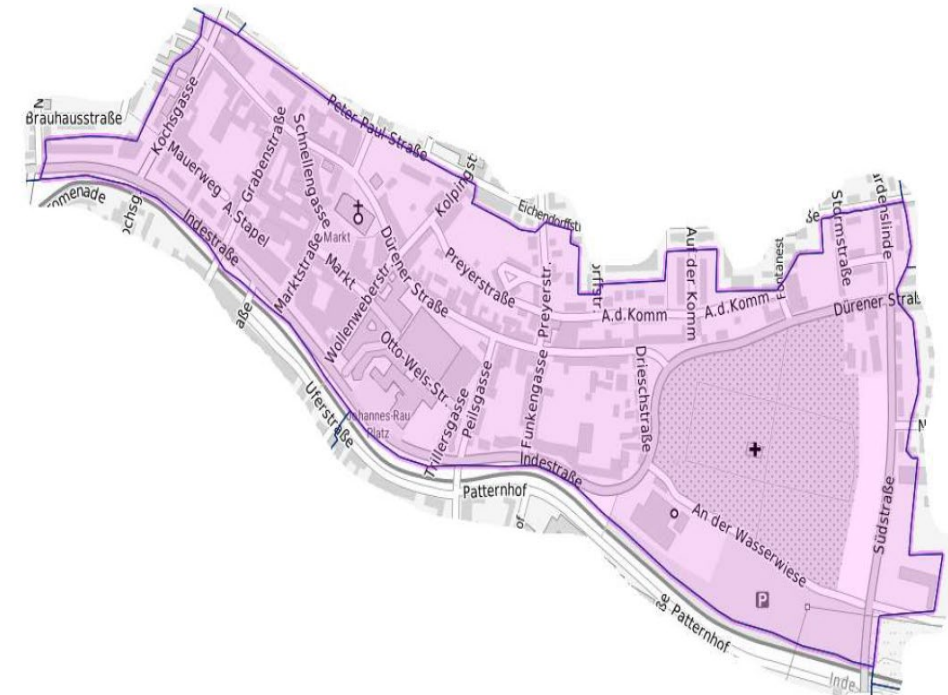




Markt

01.3.2 Fahndungsraum Innenstadt - Markt

Straßenauswahl (am häufigsten betroffen)	Anzahl Straftaten 2025			Anzahl Straftaten 2024		
	Eigentum	Gewalt	Btm	Eigentum	Gewalt	Btm
Dürener St.	↘ 6	↘ 12	↘ 0	6	10	3
Indestr.	↕ 9	↘ 5	↘ 0	14	8	0
Schnellengasse	↘ 1	↘ 4	↘ 0	0	5	0
Markt	↘ 2	↘ 2	↘ 0	4	3	0
Marktstr.	↘ 2	↘ 1	↘ 0	0	2	0
Gesamter Raum	↕ 27	↕ 28	↕ 0	38	34	4

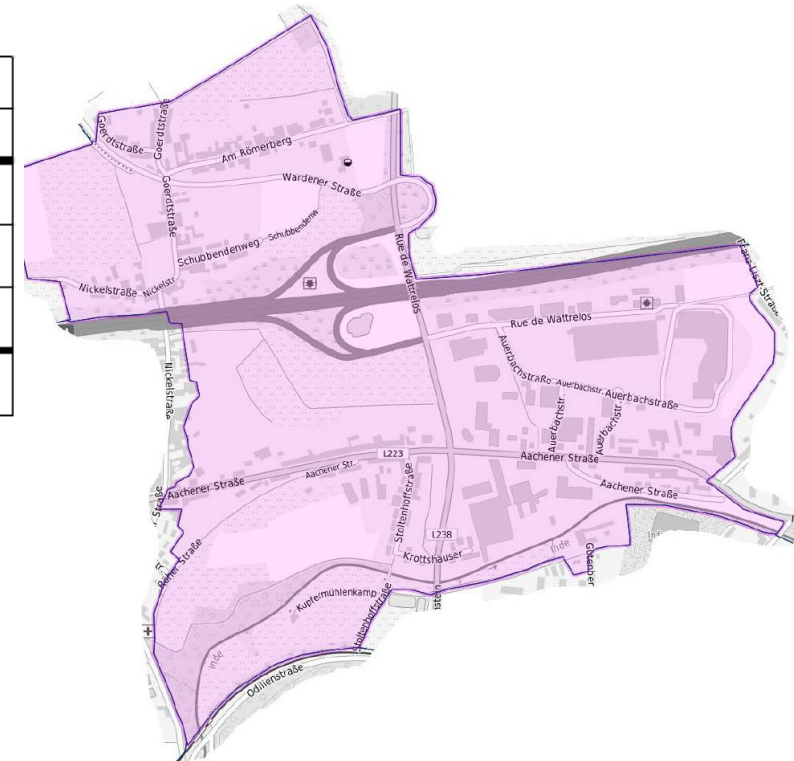




Röhe

01.3.3 West - Röhe

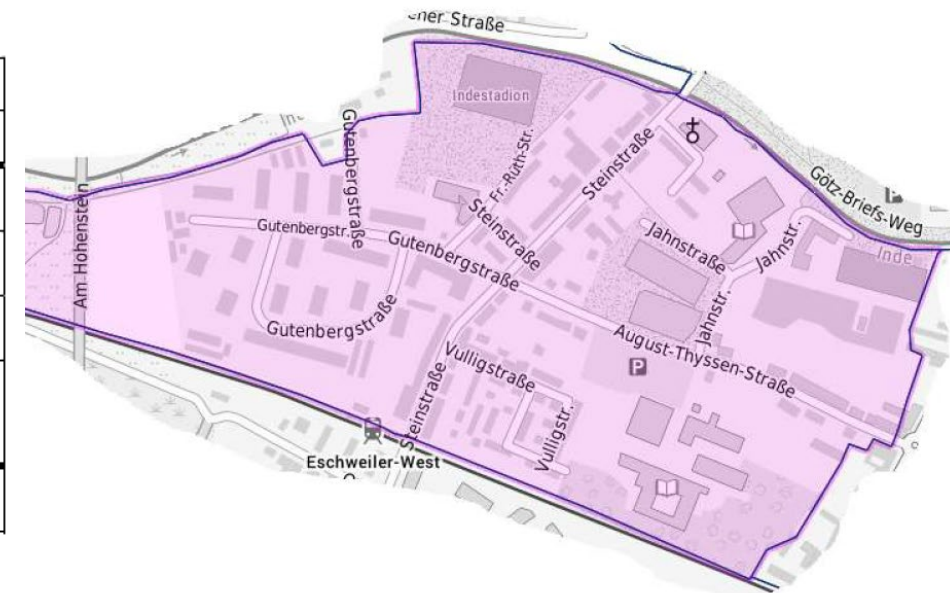
Straßenauswahl (am häufigsten betroffen)	Anzahl Straftaten 2025			Anzahl Straftaten 2024		
	Eigentum	Gewalt	Btm	Eigentum	Gewalt	Btm
Auerbachstr.	🚒 33	👉 5	👉 1	24	3	0
Aachener Str.	👉 2	👉 2	👉 0	2	2	0
Stoltenhoffstr.	👉 0	👉 3	👉 0	0	0	0
Gesamter Raum	🚒 38	🚒 11	👉 1	27	5	0



Gutenbergstraße

01.3.4 Fahndungsraum Innenstadt - Gutenbergstraße

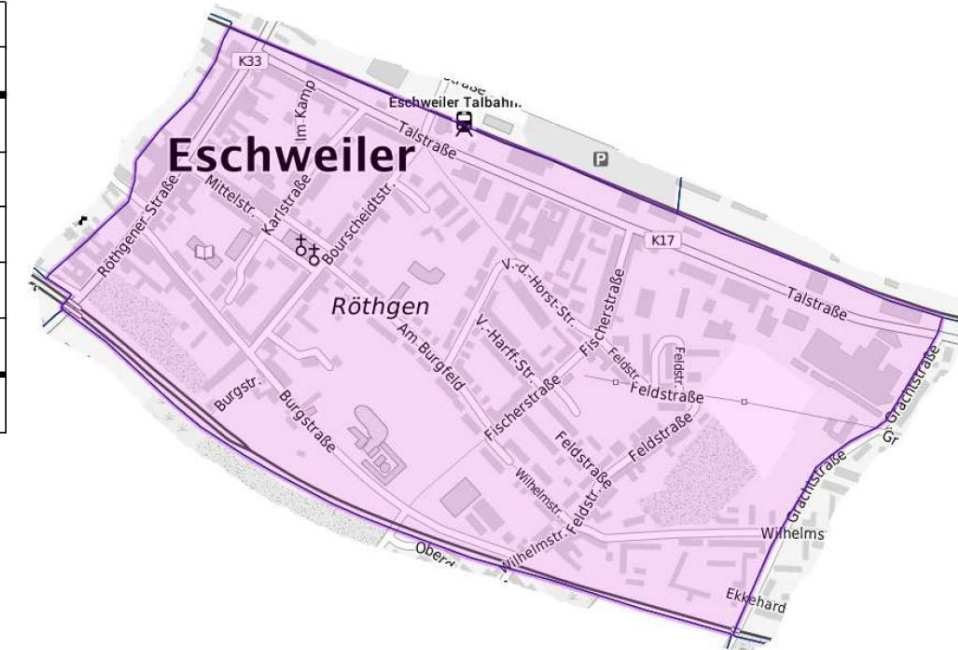
Straßenauswahl (am häufigsten betroffen)	Anzahl Straftaten 2025			Anzahl Straftaten 2024		
	Eigentum	Gewalt	Btm	Eigentum	Gewalt	Btm
Langwahn	↑ 17	→ 1	→ 0	5	2	0
Jahnstr.	→ 1	↑ 9	→ 1	3	1	0
Gutenbergstr.	→ 4	→ 5	→ 0	7	4	1
Dechant- Kirschbaum-Str.	→ 1	→ 2	→ 0	1	0	0
Gesamter Raum	↑ 28	↑ 18	→ 1	18	9	2



Röthgen

01.3.5 Fahndungsraum Süd - Röthgen

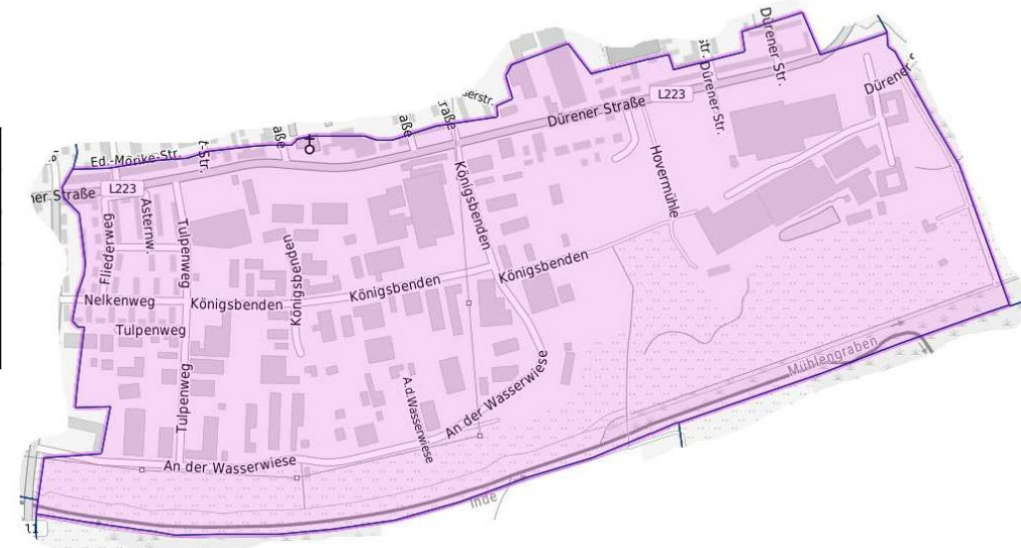
Straßenauswahl (am häufigsten betroffen)	Anzahl Straftaten 2025			Anzahl Straftaten 2024		
	Eigentum	Gewalt	Btm	Eigentum	Gewalt	Btm
Röthgener Str.	🚗 7	👉 2	👉 0	2	3	0
Talstr.	👉 4	👉 3	👉 0	3	6	0
Mittelstr.	👉 0	👉 3	👉 0	0	0	0
Feldstr.	👉 0	👉 3	👉 0	1	0	0
Grachtstr.	👉 1	👉 2	👉 0	1	0	0
Gesamter Raum	🚗 17	👉 13	👉 1	11	13	0



Königsbenden

01.3.6 Fahndungsraum Innenstadt - Königsbenden

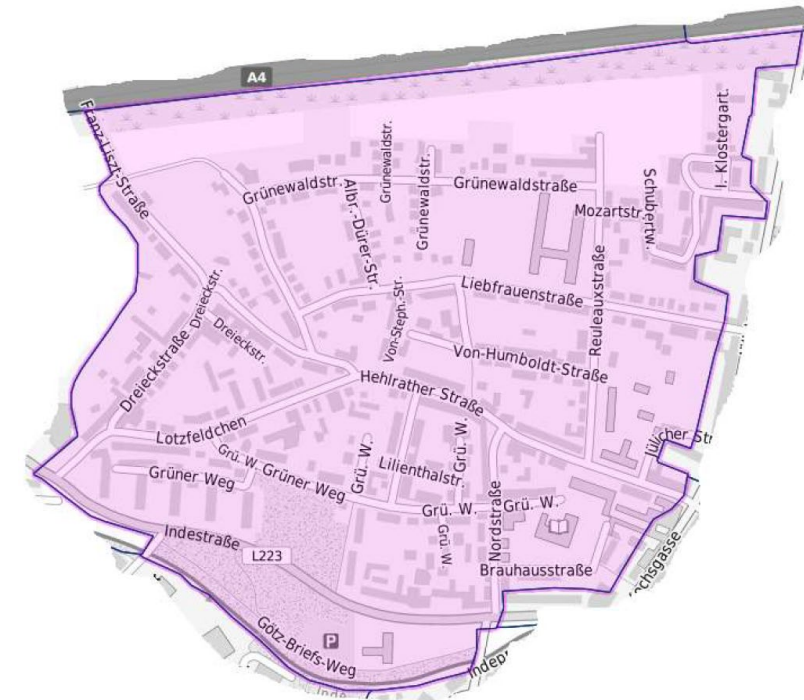
Straßenauswahl (am häufigsten betroffen)	Anzahl Straftaten 2025			Anzahl Straftaten 2024		
	Eigentum	Gewalt	Btm	Eigentum	Gewalt	Btm
Dürener Straße	🟢 12	🟡 2	🟡 0	17	2	0
Kölner Straße	🟡 4	🟡 0	🟡 0	3	0	0
Gesamter Raum	🟢 20	🟡 3	🟡 0	24	3	0



Lotzfeldchen

01.3.7 Fahndungsraum Innenstadt - Lotzfeldchen

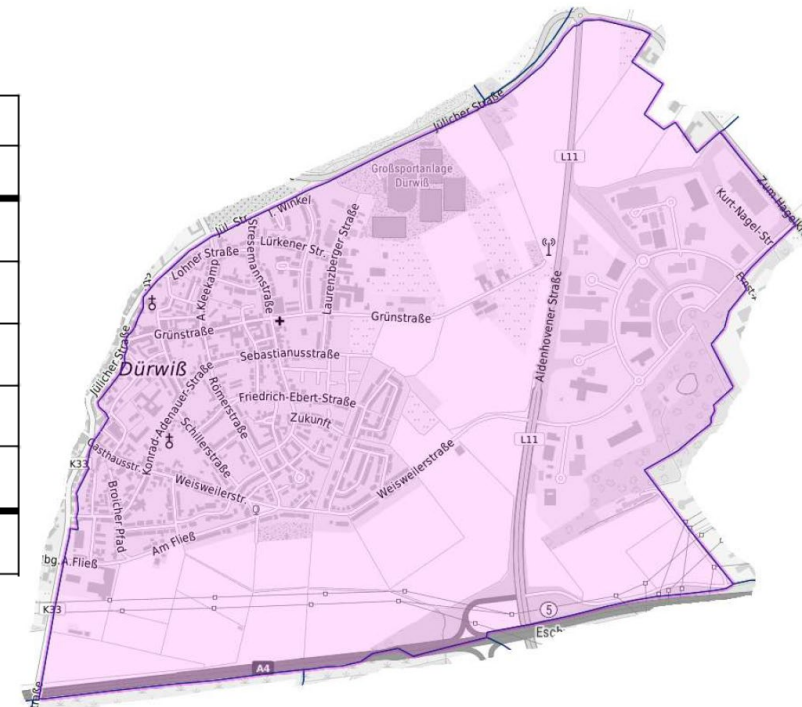
Straßenauswahl (am häufigsten betroffen)	Anzahl Straftaten 2025			Anzahl Straftaten 2024		
	Eigentum	Gewalt	Btm	Eigentum	Gewalt	Btm
Indestraße	🟢 2	🟡 9	🟡 0	9	6	0
Grüner Weg	🟡 3	🟡 1	🟡 0	0	1	0
Hehrather Straße	🟡 3	🟡 0	🟡 0	2	1	0
Gesamter Raum	🟡 12	🟡 10	🟡 0	14	8	0



Dürwiß

01.3.8 Fahndungsraum Nord - Dürwiß

Straßenauswahl (am häufigsten betroffen)	Anzahl Straftaten 2025			Anzahl Straftaten 2024		
	Eigentum	Gewalt	Btm	Eigentum	Gewalt	Btm
Am Fließ	➡ 4	➡ 0	➡ 0	3	0	0
Weisweiler Straße	➡ 2	➡ 0	➡ 0	0	0	0
Karl-Arnold-Straße	➡ 2	➡ 0	➡ 0	1	0	0
Baumschulenweg	➡ 2	➡ 0	➡ 0	0	0	0
Dürwißer Straße	➡ 2	➡ 0	➡ 0	0	0	0
Gesamter Raum	⬇️ 20	⬇️ 1	➡ 0	27	5	0




Verkehrsunfallstatistik

Vergleich 2024 / 2023



VERKEHRSUNFALLSTATISTIK 2024 – PP AACHEN

2.7 Eschweiler



mehr Verkehrsunfälle mit Personenschaden



mehr Verkehrsunfälle unter Beteiligung von Rad-Fahrenden



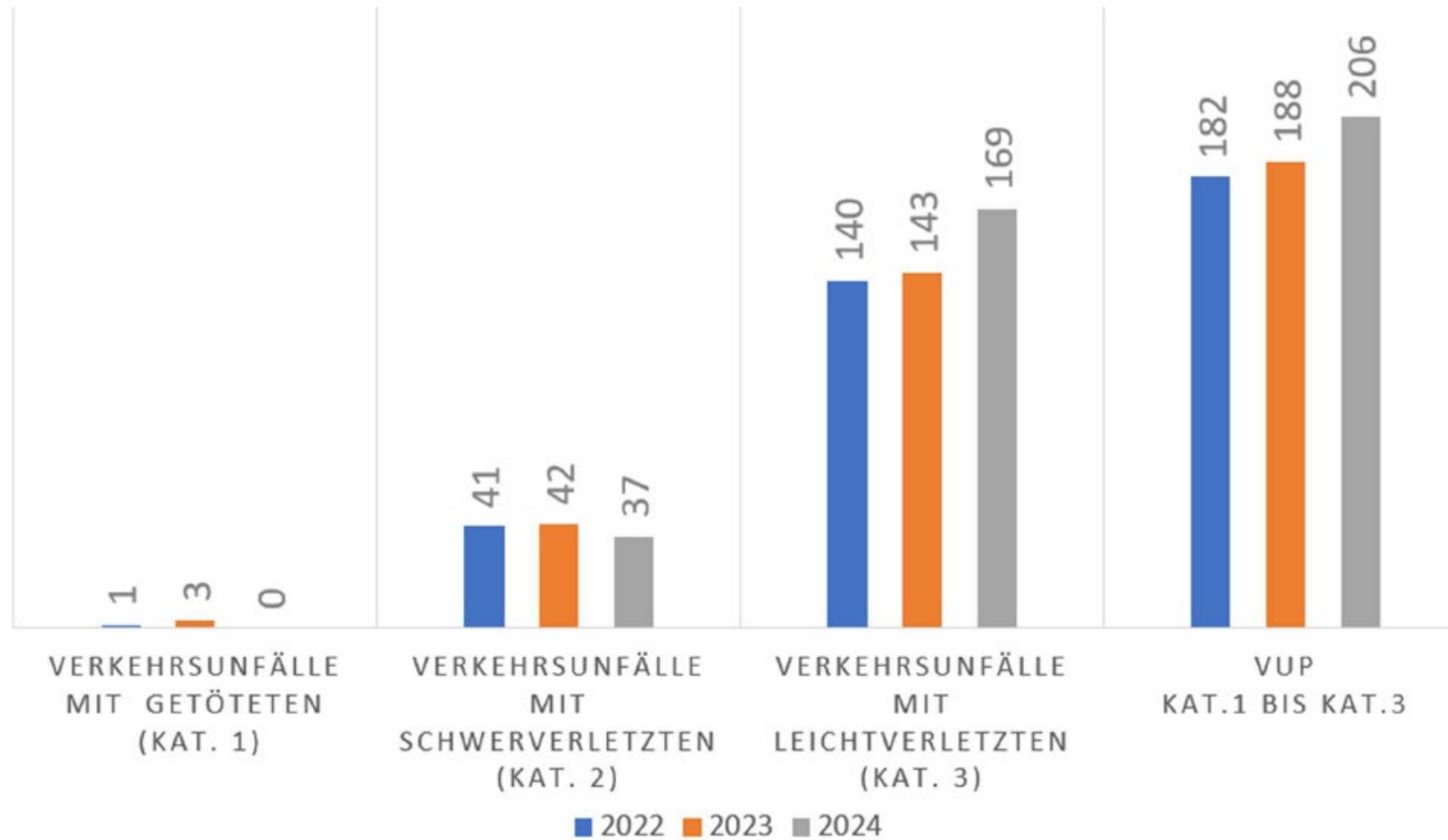
leichter Anstieg der Verkehrsunfälle unter Beteiligung von Pedelec-Fahrenden



mehr Verkehrsunfälle unter Beteiligung von Senioren & als Hauptverursachende



mehr Verkehrsunfälle unter Beteiligung von Jungen Erwachsenen & als Hauptverursachende





<u>Stadt Eschweiler</u>	2022	2023	2024	+/-	%
Verkehrsunfälle mit Personenschaden unter Beteiligung eines <u>Kindes (aktiv)</u>	10	11	15	4	36,4%
davon Kind - Hauptverursacher	3	6	7	1	16,7%
Verkehrsunfälle auf dem Schulweg	1	2	2	0	0,0%
Verkehrsunfälle mit Personenschaden unter Beteiligung eines <u>zu Fuß Gehenden</u>	27	25	32	7	28,0%
davon Fußgänger - Hauptverursacher	5	8	9	1	12,5%
Verkehrsunfälle mit Personenschaden unter Beteiligung <u>Elektrokleinfahrzeugs</u> (VB 6,8,9)	4	4	4	0	0,0%
davon Elektrokleinfahrzeuge - Hauptverursacher	2	3	2	-1	-33,3%
Alleinunfälle	1	1	0	-1	-100,0%
Verkehrsunfälle mit Personenschaden unter Beteiligung eines <u>Rad-Fahrenden</u> (VB 71)	34	30	44	14	46,7%
davon Radfahrer - Hauptverursacher	14	16	14	-2	-12,5%
Alleinunfälle	2	8	5	-3	-37,5%



Verkehrsunfälle mit Personenschaden unter Beteiligung von <u>Pedelec-Fahrenden</u> (VB 3,72)	10	13	19	6	46,2%
davon Pedelec - Hauptverursacher	6	4	8	4	100,0%
Alleinunfälle	1	4	5	1	25,0%
Verkehrsunfälle mit Personenschaden unter Beteiligung von <u>Krad-Fahrenden</u> (VB 3,72)	4	11	8	-3	-27,3%
davon Kradfahrer - Hauptverursacher	4	8	4	-4	-50,0%
Alleinunfälle	1	4	1	-3	-75,0%
Verkehrsunfälle mit Personenschaden unter Beteiligung von <u>Jungen Erwachsenen</u>	42	41	51	10	24,4%
davon junge Erwachsener - Hauptverursacher	29	27	36	9	33,3%
Verkehrsunfälle mit Personenschaden unter Beteiligung von <u>Senioren</u>	47	45	51	6	13,3%
davon Senioren - Hauptverursacher	33	26	36	10	38,5%

Verkehrsunfallstatistik

Vergleich 1. + 2. Quartal 2025 / 2024





<u>Stadt Eschweiler</u>	2024 (bis 30.05.2024)	2025 (bis 30.05.2025)	+/-
Verkehrsunfälle mit Getöteten	0	2	2
Verkehrsunfälle mit Schwerverletzten	16	4	-12
Verkehrsunfälle mit Leichtverletzten	75	62	-13
VUP Kat.1 bis Kat.3	91	68	-23



<u>Stadt Eschweiler</u>	2024 (bis 30.05.2024)	2025 (bis 30.05.2025)	+/-
Verkehrsunfälle mit Personenschaden unter Beteiligung eines <u>Kindes (aktiv)</u>	5	2	-3
davon Kind - Hauptverursacher	3	2	-1
Verkehrsunfälle auf dem Schulweg	1	1	0

Verkehrsunfälle mit Personenschaden unter Beteiligung eines <u>zu Fuß Gehenden</u>	16	9	-7
davon Fußgänger - Hauptverursacher	2	4	2

Verkehrsunfälle mit Personenschaden unter Beteiligung <u>Elektrokleinfahrzeugs</u> (VB 6,8,9)	1	3	2
davon Elektrokleinfahrzeuge - Hauptverursacher	1	2	1
Alleinunfälle	0	1	1

Verkehrsunfälle mit Personenschaden unter Beteiligung eines <u>Rad-Fahrenden</u> (VB 71)	15	13	-2
davon Radfahrer - Hauptverursacher	4	9	5
Alleinunfälle	2	3	1



Verkehrsunfälle mit Personenschaden unter Beteiligung von <u>Pedelec-Fahrenden</u> (VB 3,72)	8	7	-1
davon Pedelec - Hauptverursacher	3	3	0
Alleinunfälle	2	2	0
Verkehrsunfälle mit Personenschaden unter Beteiligung von <u>Krad-Fahrenden</u> (VB 3,72)	3	1	-2
davon Kradfahrer - Hauptverursacher	0	1	1
Alleinunfälle	2	1	-1
Verkehrsunfälle mit Personenschaden unter Beteiligung von <u>Jungen Erwachsenen</u>	21	17	-4
davon junge Erwachsener - Hauptverursacher	17	13	-4
Verkehrsunfälle mit Personenschaden unter Beteiligung von <u>Senioren</u>	24	22	-2
davon Senioren - Hauptverursacher	16	12	-4

Städtische Unterkünfte der Stadt Eschweiler

Aktuelle Lage, Messerkonzept



Aktuelle Lage, Messerkonzept

- Wöchentliche Kontrollen
- Aktionstag „Messergewalt“

Diverses

Versammlungen +
Herausragende gemeinsame
Einsätze Polizei / Ordnungsamt
1. + 2. Quartal 2025



Versammlungen 1. + 2. Quartal 2025

- 6 Versammlungen mit ≤ 30 Teilnehmern
 - 1 Versammlung mit 800 Teilnehmern
- Versammlungen verliefen insgesamt ohne besondere Vorkommnisse

herausragende gemeinsame Einsätze Polizei / Ordnungsamt

- BAO Rosenmontag Eschweiler 2025 am 03.03.2025
 - BAO Amtshilfe Kontrolle Barcode am 12.04.2025
- Einsätze verliefen ohne besondere Vorkommnisse

POLIZEIINSPEKTION 2

Vielen Dank

