

ERLÄUTERUNG DER VERWENDETEN PLANZEICHEN

1. Bauweise, Baulinien, Baugrenzen



Baugrenze

2. Einrichtungen und Anlagen zur Versorgung mit Gütern und Dienstleistungen des öffentlichen und privaten Bereichs, Flächen für den Gemeinbedarf, Flächen für Sport- und Spielanlagen



Flächen für den Gemeinbedarf



Feuerwehr

3. Hauptversorgungs- und Hauptabwasserleitungen




oberirdisch

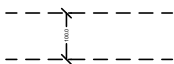
4. Sonstige Planzeichen




Umgrenzung von Flächen mit beschränkter Nutzung
(siehe textliche Festsetzungen Nr. 2.)



5. Sonstige Darstellungen



Anbaubeschränkungszone gem. §9 FStrG



Hochspannungsfreileitung mit 25 m Schutzstreifen



Vorhandene Gebäude



Flurstücke mit Flurstücksnummern



Flurgrenze mit Flurnummern

BEBAUUNGSPLAN 207
- IGP VIII - RETTUNGSWACHE LANGGASSE -
OHNE MASSSTAB