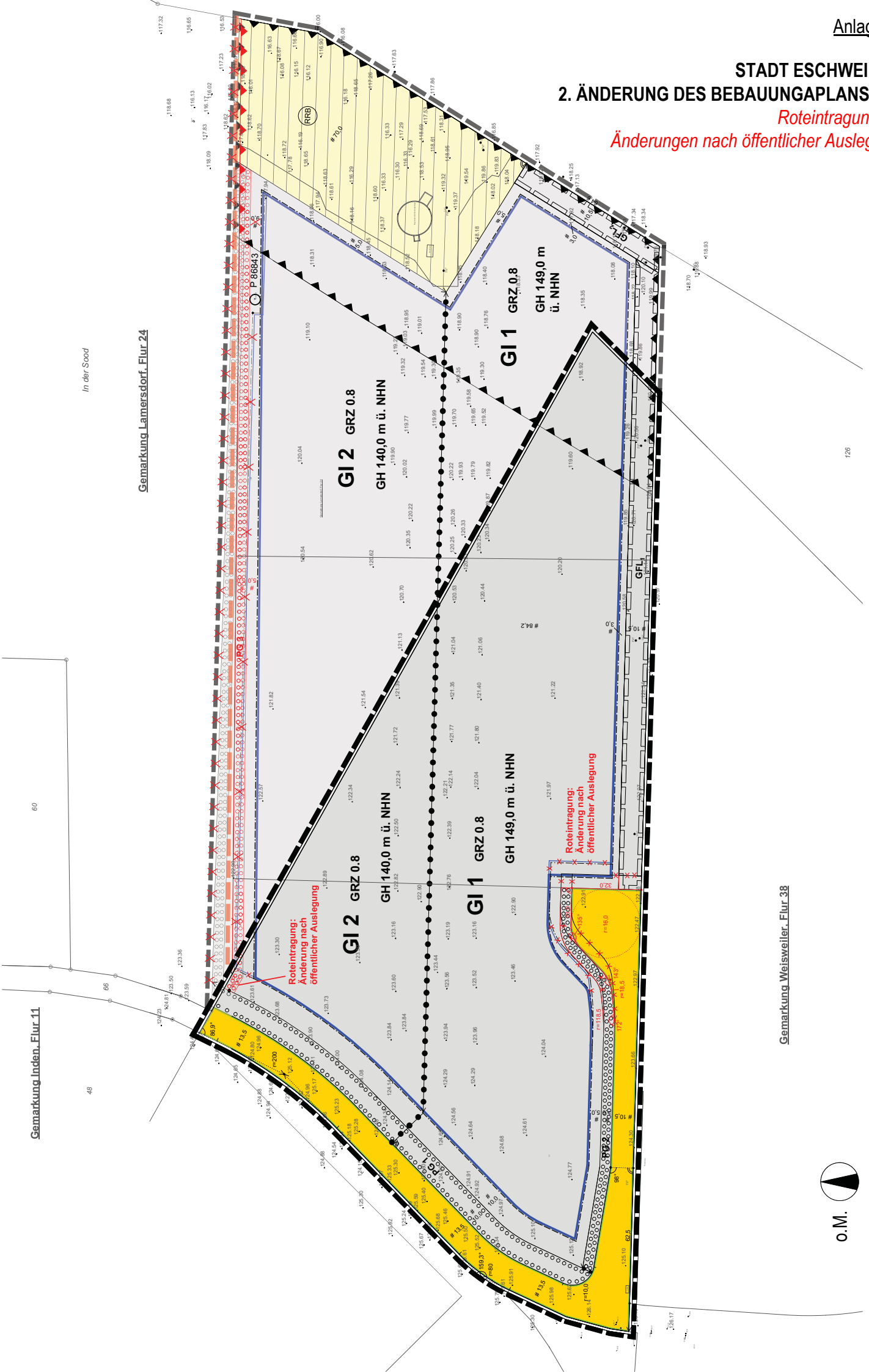


# STADT ESCHWEILER 2. ÄNDERUNG DES BEBAUUNGAPLANS 262

Roteintragungen:  
Änderungen nach öffentlicher Auslegung



In der Sood

Gemarkung Lamersdorf, Flur 24

Gemarkung Inden, Flur 11

Gemarkung Weisweiler, Flur 38



## LEGENDE

### 1. Art der baulichen Nutzung



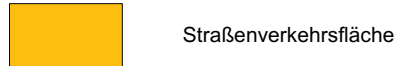
### 2. Maß der baulichen Nutzung

**GRZ 0,8** Grundflächenzahl (GRZ), als Höchstmaß  
GH 140,0 m maximal zulässige Gesamthöhe in Metern über  
ü. NHN Normalhöhennull

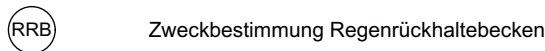
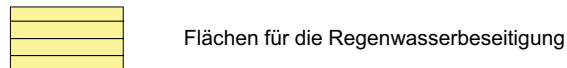
### 3. Überbaubare Grundstücksflächen



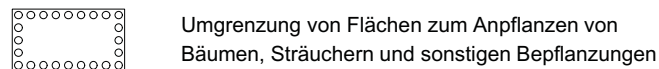
### 4. Verkehrsflächen



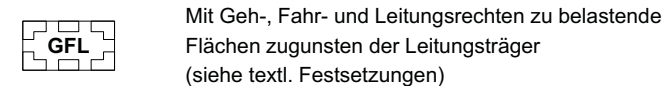
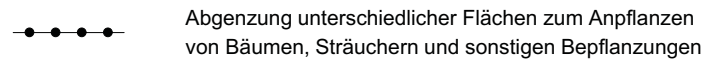
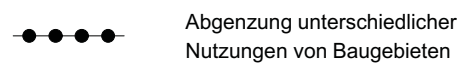
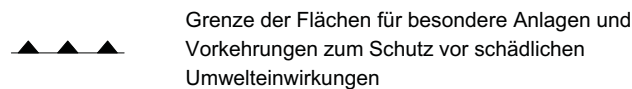
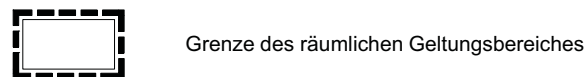
### 5. Flächen für Versorgungsanlagen, für die Abfallentsorgung und Abwasserbeseitigung sowie für Ablagerungen



### 6. Planungen, Nutzungsregelungen, Maßnahmen und Flächen für Maßnahmen zum Schutz, zur Pflege und zur Entwicklung von Boden, Natur und Landschaft



### 7. Sonstige Planzeichen



P 86843

### 8. Sonstige Darstellungen



747 Flurstücknummern

.118.90 Bestandshöhe ü. NHN

*Rot und/oder kursiv gekennzeichnete Textpassagen  
wurden nach der öffentlichen Auslegung geändert.*