

# STADT ESCHWEILER

## FLÄCHENNUTZUNGSPLAN

### 19. ÄNDERUNG - Am Grachtweg West - M.1:5000

Die Aufstellung dieser Planänderung ist gemäß § 2 Abs.1 des Baugesetzbuches vom Planungs-, Umwelt- und Bauausschuss am .. ..... beschlossen worden.  
Der Beschluss wurde ortsüblich am ..... bekannt gemacht.

Eschweiler, den .....

.....	.....	.....
Bürgermeisterin	Ratsmitglied	Erster u. Technischer Beigeordneter

Dieser Plan hat gemäß § 3 Abs. 2 des Baugesetzbuches, entsprechend dem Beschluss des Planungs-, Umwelt- und Bauausschusses vom ....., in der Zeit vom ..... bis ..... öffentlich ausgelegen.

Eschweiler, den .....

.....  
Erster u. Technischer Beigeordneter

Die abschließende Beschlussfassung zu diesem Plan erfolgte in der Sitzung des Rates am ..... 20 .....

Eschweiler, den ..... 20 .....

.....	.....	.....
Bürgermeisterin	Ratsmitglied	Erster u. Technischer Beigeordneter

Dieser Plan ist gemäß § 6 Abs. 1 des Baugesetzbuches mit Verfügung vom ..... 20 ..... genehmigt worden.

Az.....

Köln, den ..... 20 .....

Die Bezirksregierung Köln  
Im Auftrag

.....

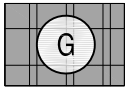
Die Bekanntmachung der Genehmigung durch die Bezirksregierung Köln ist gemäß § 6 Abs. 5 des Baugesetzbuches am ..... 20 ..... erfolgt.

Eschweiler, den ..... 20 .....

.....  
Erster u. Technischer Beigeordneter

# Planzeichenerklärung

## Darstellungen



Gewerbliche Bauflächen



Flächen für Versorgungsanlagen, für die Abfallentsorgung und Abwasserbeseitigung




Elektrizität



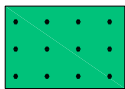
Abfall



Flächen für Abgrabungen oder für die Gewinnung von Bodenschätzen

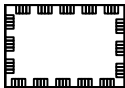


Flächen für die Landwirtschaft



Wald

## Nachrichtliche Übernahmen



Umgrenzung von Schutzgebieten und Schutzobjekten im Sinne des Naturschutzrechtes



Landschaftsschutzgebiet



geschützter Landschaftsbestandteil

## Sonstige Planzeichen



Abgrenzung der Flächennutzungsplanänderung



Stadtgrenze