


















Entwurf Dezember 2021

Planzeichen


























1. Siedlungsraum

-  **Allgemeine Siedlungsbereiche (ASB)**
-  **ASB-Flex**
-  **ASB für zweckgebundene Nutzungen**
-  Ferieneinrichtungen und Freizeitanlagen
-  Einrichtungen für Bildung, Forschung und Wissenschaft
-  Einrichtungen des Gesundheitswesens
-  Militärische Einrichtungen
-  Polizeiliche Einrichtungen
-  **Bereiche für gewerbliche und industrielle Nutzung (GIB)**
-  **GIB-Flex**
-  **GIB für flächenintensive Großvorhaben**
-  **GIB für zweckgebundene Nutzung**
-  Abfallbehandlungsanlagen
-  Einrichtungen für Bildung, Forschung und Wissenschaft
-  Standorte des kombinierten Güterverkehrs
-  Kraftwerke und einschlägige Nebenbetriebe
-  GIBregional
-  GIBplus
-  GIBinterkommunal
-  Militärische Einrichtungen
-  Sonstige Zweckbindungen

2. Freiraum

-  **Allgemeine Freiraum- und Agrarbereiche**
-  **Waldbereiche**
-  **Oberflächengewässer**
-  Fließgewässer
- Freiraumfunktionen**
-  Schutz der Natur
-  Schutz der Landschaft und landschaftsorientierte Erholung
-  Regionale Grünzüge
-  Grundwasser- und Gewässerschutz
-  Überschwemmungsbereiche
- Freiraumbereiche für zweckgebundene Nutzungen**
-  Aufschüttungen und Ablagerungen
-  Abfalldeponien
-  Sonstige Zweckbindungen
-  Abwasserbehandlungs- und -reinigungsanlagen
-  Militärische Einrichtungen
-  Sonstige Zweckbindungen

3. Verkehrsinfrastruktur

- Straßen unter Angabe der Anschlussstellen**
-  Straßen für den vorwiegend großräumigen Verkehr
-  Bestand, Bedarfsplanmaßnahmen
-  Bedarfsplanmaßnahmen ohne räumliche Festlegung
-  Straßen für den vorwiegend überregionalen und regionalen Verkehr
-  Bestand, Bedarfsplanmaßnahmen
-  Bedarfsplanmaßnahmen ohne räumliche Festlegung
-  Sonstige regionalplanerisch bedeutsame Straßen (Bedarf und Planung)
- Schiene unter Angaben der Haltepunkte und Betriebsflächen**
-  Schienenwege für den Höchstgeschwindigkeitsverkehr und sonstigen großräumigen Verkehr
-  Bestand, Bedarfsplanmaßnahmen
-  Bedarfsplanmaßnahmen ohne räumliche Festlegung
-  Schienenwege für den überregionalen und regionalen Verkehr
-  Bestand, Bedarfsplanmaßnahmen
-  Bedarfsplanmaßnahmen ohne räumliche Festlegung
-  Sonstige regionalplanerisch bedeutsame Schienenwege (Bedarf u. Planung)
-  Bahnbetriebsflächen
- Wasserstraßen unter Angabe der Güterumschlagshäfen**
-  Wasserstraßen unter Angabe der Güterumschlagshäfen
- Flugplätze**
-  Flughäfen/-plätze für den zivilen Luftverkehr
-  Militärflugplätze
- Lärmschutzbereiche gemäß Fluglärmschutzverordnung**
-  Tagschutzzone 1
-  Tagschutzzone 2
-  Nachtschutzzone
-  Erweiterte Lärmschutzzonen
- Informelle Grenzsignaturen**
-  Regierungsbezirk Köln
-  Kreisgrenzen
-  Gemeindegrenzen