



















Legende













Flächennutzung

-  Gebäude
-  Kfz-Fahrbahn, Asphalt
-  Kfz-Fahrbahn, Pflaster
-  Mittelinsel / Fahrbahnteiler
-  Parkbuch
-  Gehweg / Platz / Aufenthaltsfläche
-  Taktile Leitstreifen
-  Radweg / Radverkehrsanlage
-  wassergebundene Decke / Schotter
-  Grünfläche / Pflanzbeet

Sonstiges

-  Fahrradstraße
-  Tempo 30-Zone
-  Vorfahrt gewähren!
-  Bushaltestelle
-  Flurstücksgrenze
-  Zufahrt

Maßnahmen

	Bestand	Entfällt	Planung
Straßenbegrenzung			
Markierung			
Materialwechsel			
Baum			

Maßnahme 3.3
Vorplanung
Patternhof

03.03.2022 Maßstab: 1:500

ESCHWEILER 2030 STADT- UND VERKEHRS- PLANUNGSBÜRO KAULEN SVK