

Planzeichenerklärung

Darstellungen



Gemischte Bauflächen



Gewerbliche Bauflächen



Konzentrationszonen für Windenergieanlagen



Flächen für die überörtlichen und örtlichen Hauptverkehrsstraßen




Wasserflächen



Flächen für Versorgungsanlagen, für die Abfallentsorgung und Abwasserbeseitigung




Abfall




Grünflächen



Golfplatz / public golf

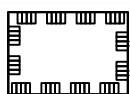


Flächen für die Landwirtschaft



Wald

Nachrichtliche Übernahmen




Umgrenzung von Schutzgebieten und Schutzobjekten im Sinne des Naturschutzrechtes



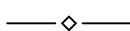
Naturschutzgebiet



geschützter Landschaftsbestandteil



Biotope gem. §62 Landschaftsgesetz NRW (LG NRW)



unterirdische Hauptversorgungsleitungen

Sonstige Planzeichen



Abgrenzung der Flächennutzungsplanänderung