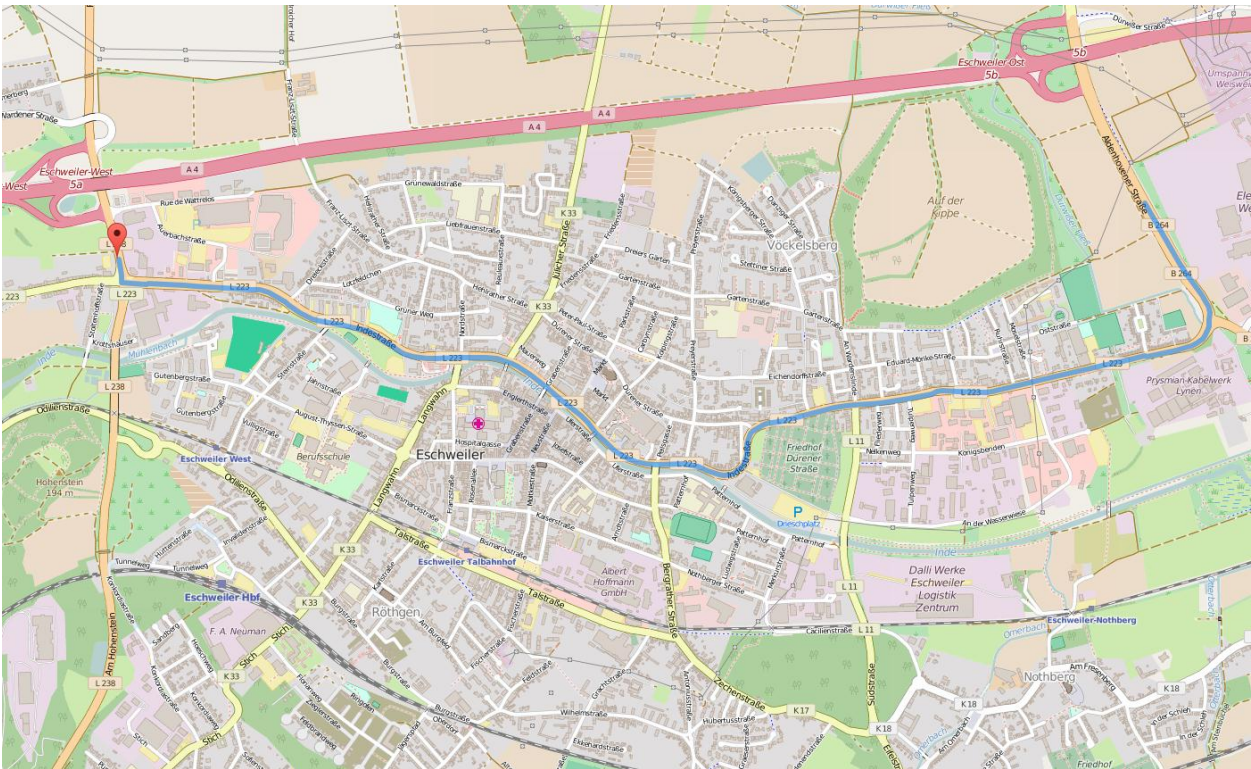
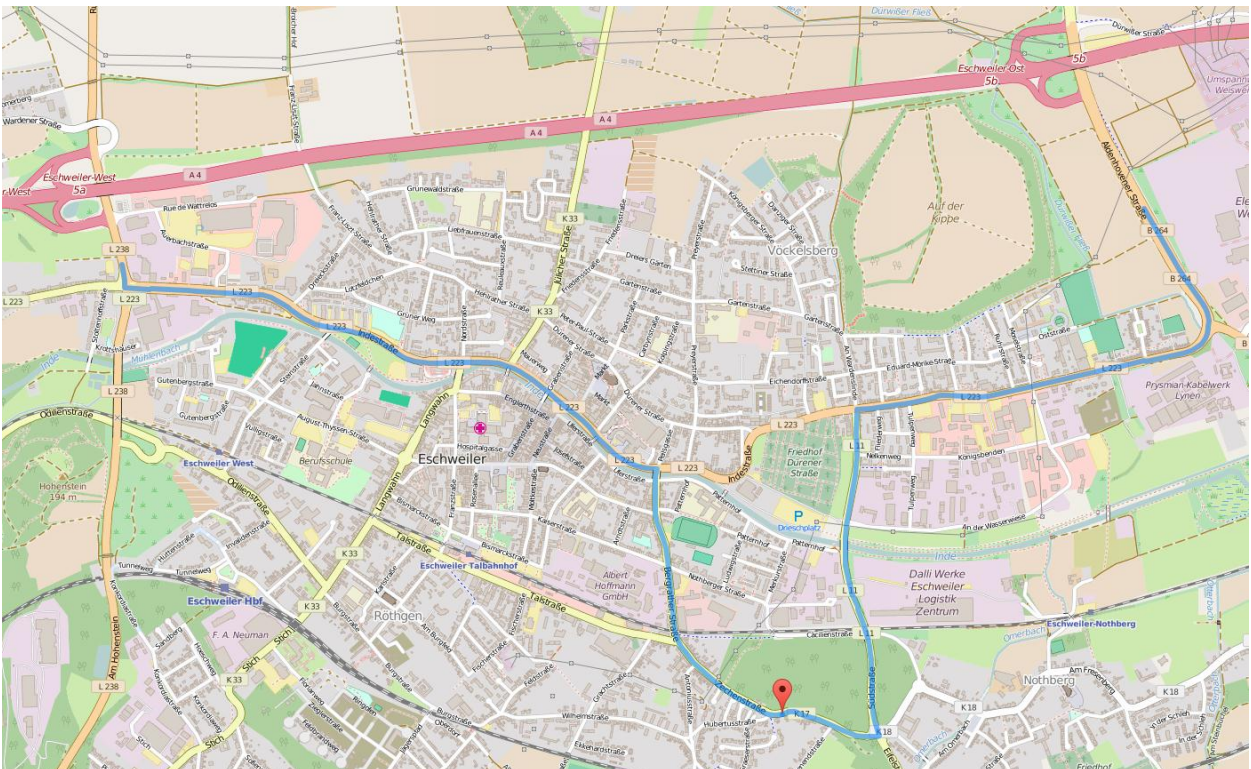


Anlage 4:

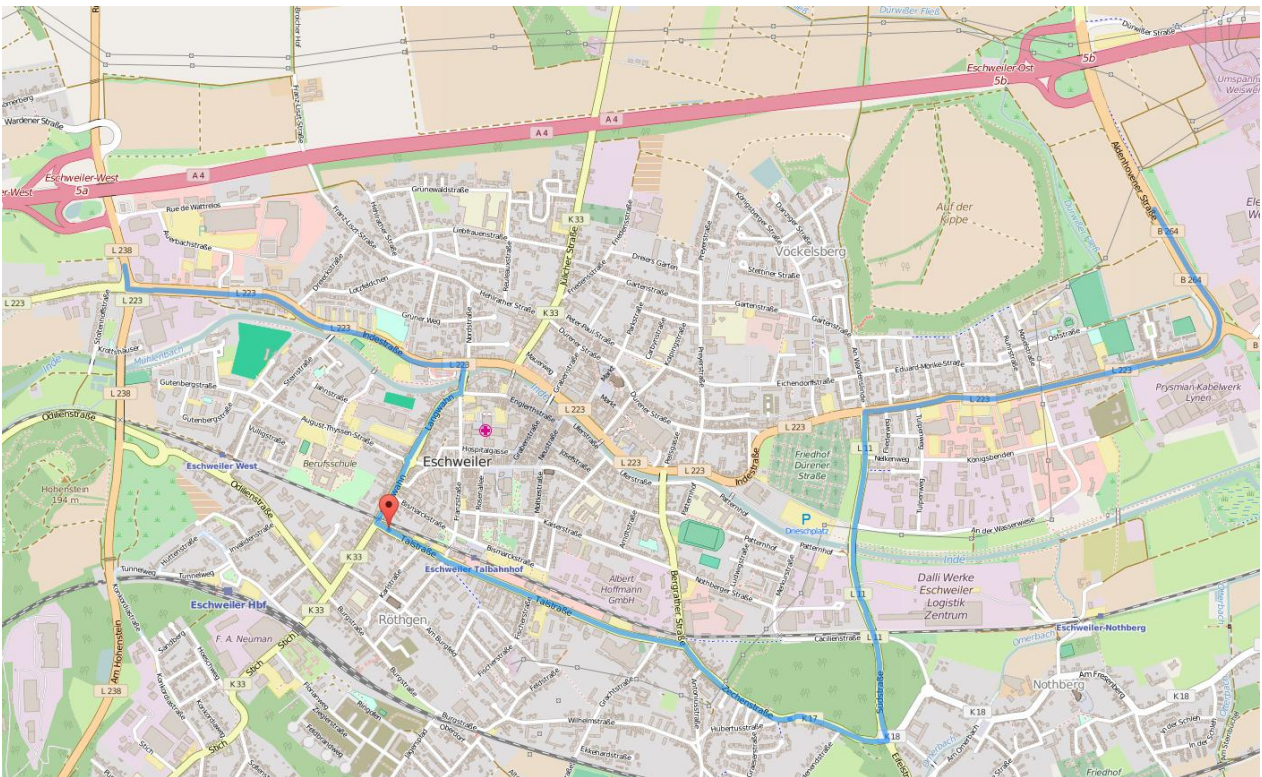
Kfz-Routenberechnung zwischen den Anschlussstellen Eschweiler-Ost und -West



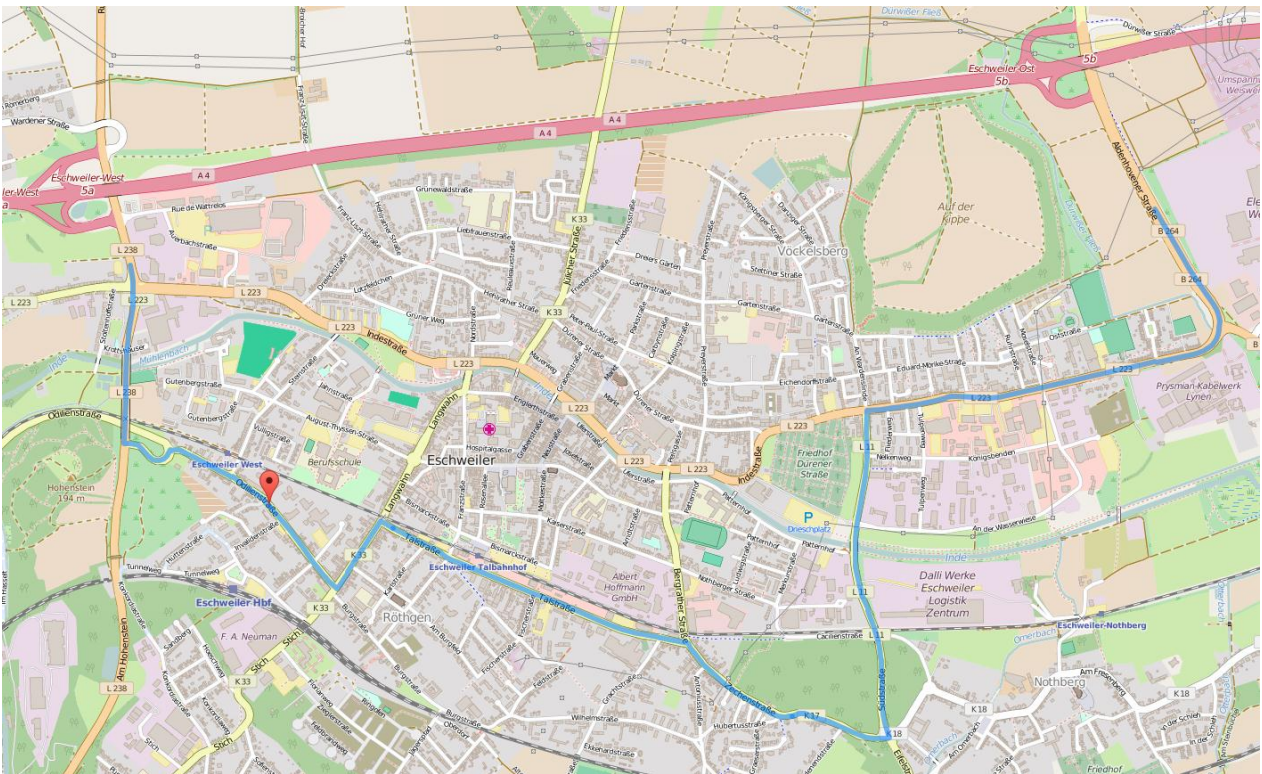
1) Routenwahl ohne Lkw-Verbot



2) Routenwahl nach Ausweichen auf die Südstraße

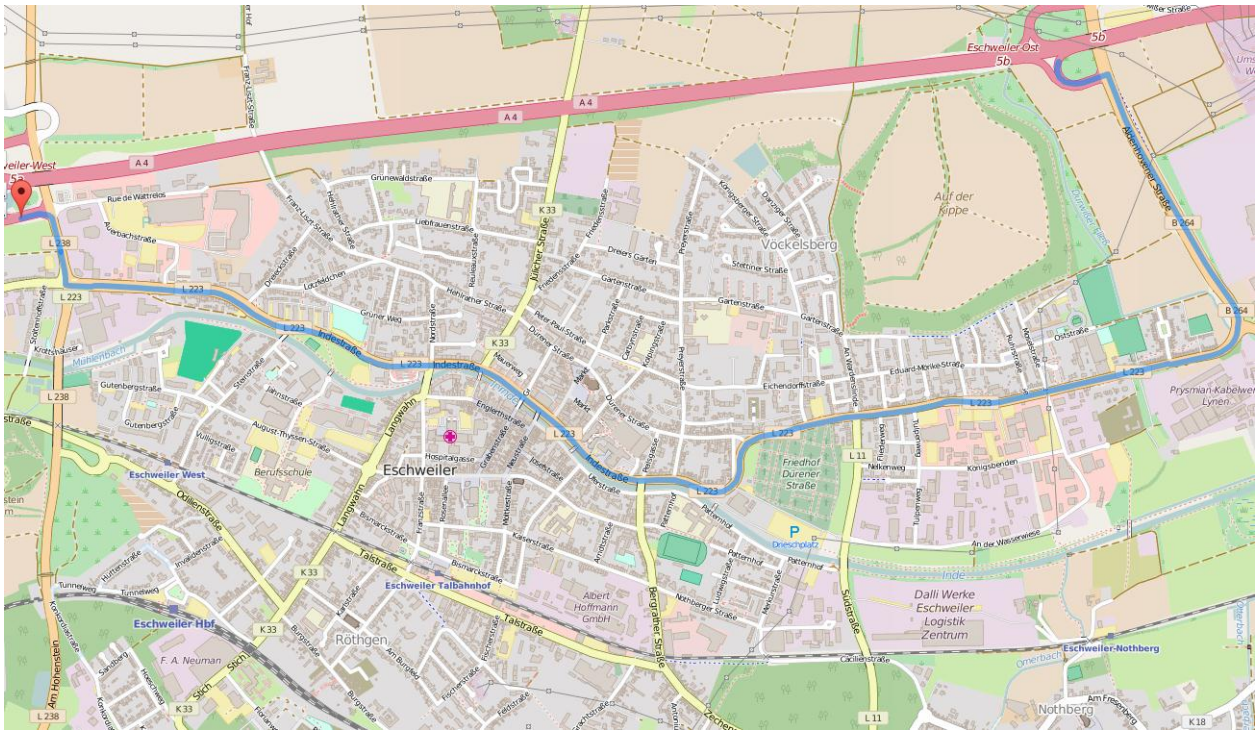


3) Routenwahl nach Ausweichen auf die Talstraße

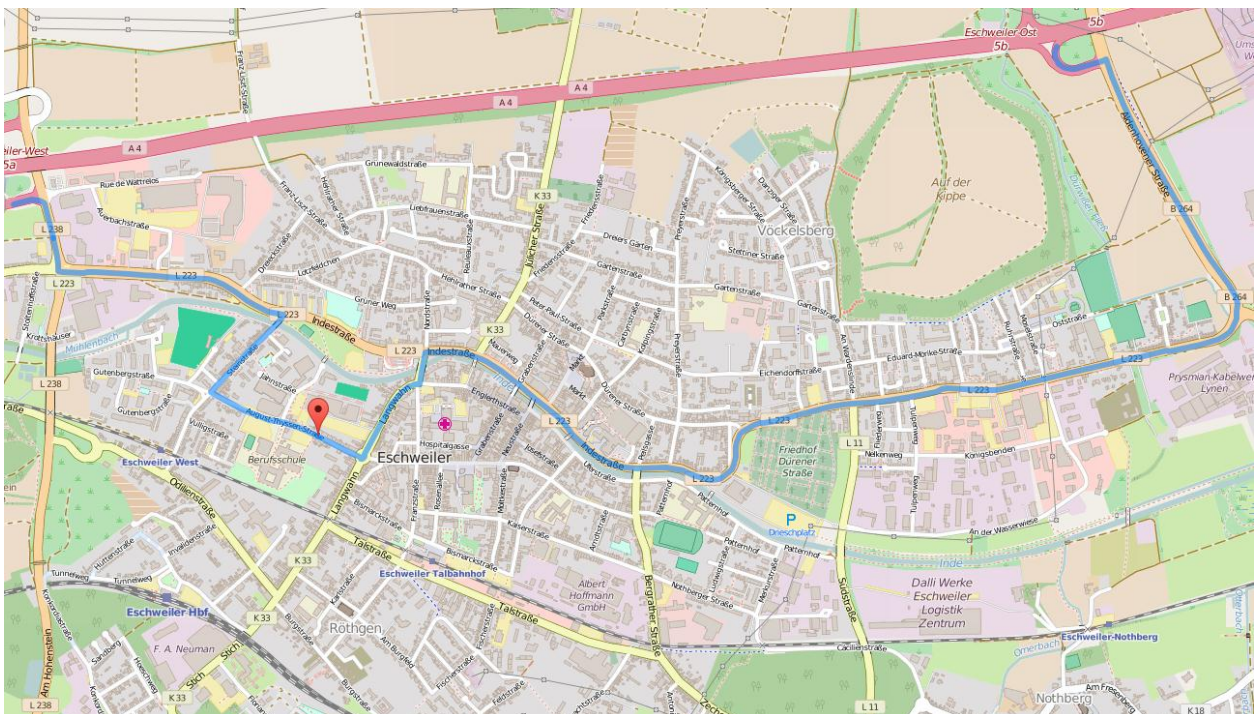


4) Routenwahl nach Ausweichen auf die Odilienstraße

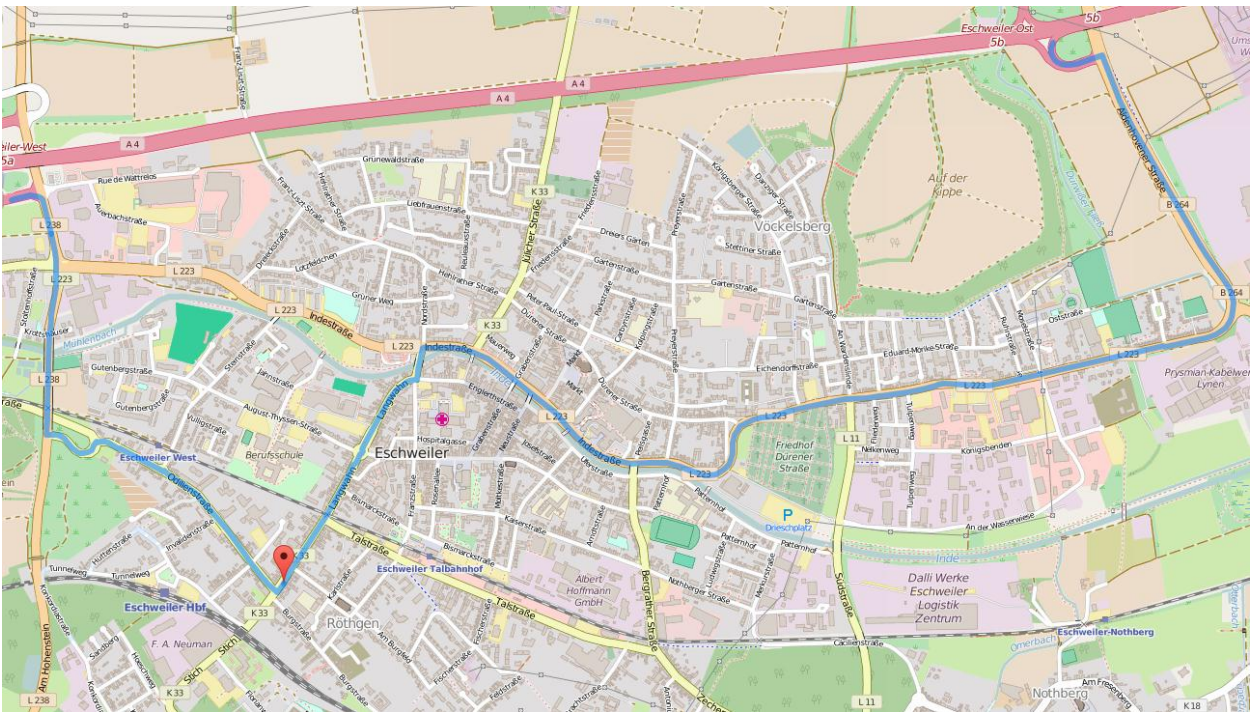
Kfz-Routenberechnung zwischen den Anschlussstellen Eschweiler-West und -Ost



1) Routenwahl ohne Lkw-Verbot



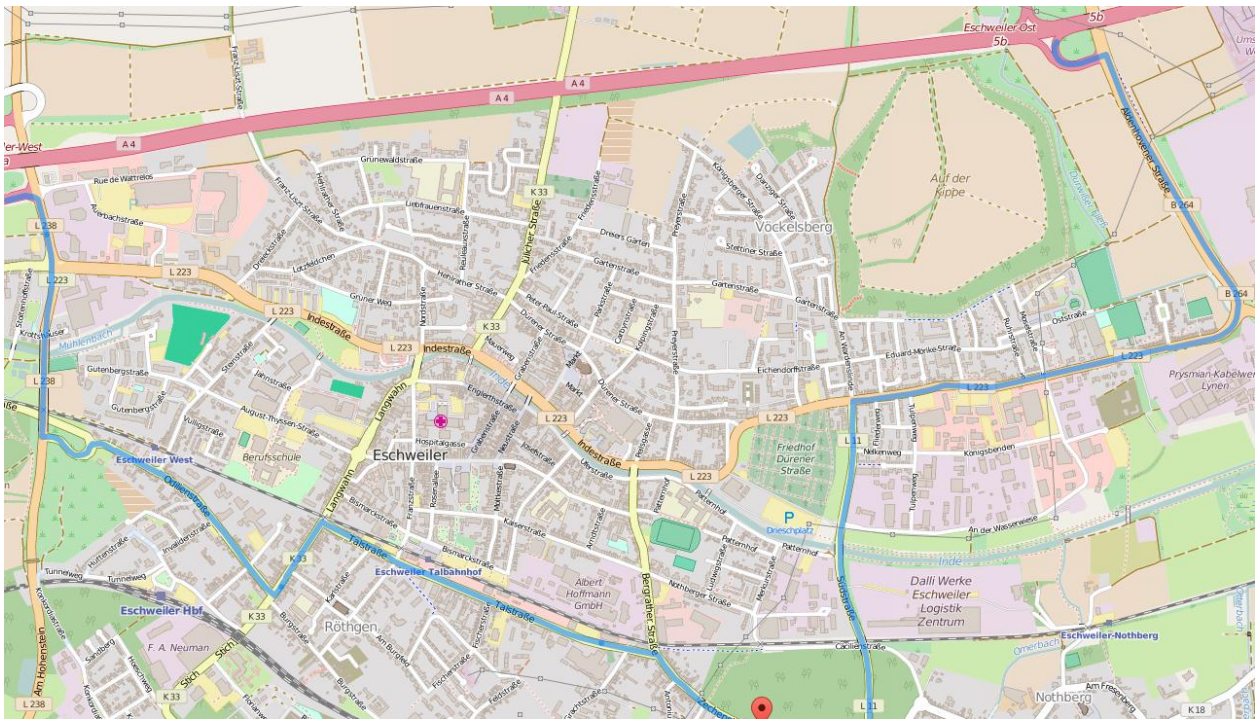
2) Routenwahl nach Ausweichen auf die Steinstraße



3) Routenwahl nach Ausweichen auf die Odilienstraße



4) Routenwahl nach Ausweichen auf die Talstraße



5) Routenwahl nach Ausweichen auf die Zechenstraße