

STADT ESCHWEILER

FLÄCHENNUTZUNGSPLAN

2. ÄNDERUNG - Konzentrationszonen für Windenergieanlagen -

Anpassung der Flächen des FNP2009 an die Eschweiler Stadtgrenze vom 01.07.2013

Die Aufstellung dieser Planänderung ist gemäß § 2(1) des Baugesetzbuches vom Planungs-, Umwelt- und Bauausschuss am 01.10.2014 beschlossen worden.

Der Beschluss wurde ortsüblich am 17.10.2014 bekannt gemacht.

Eschweiler, den

.....

Bürgermeister

.....

Ratsmitglied

.....

Erster u. Technischer Beigeordneter

Dieser Plan hat gemäß § 3(2) des Baugesetzbuches, entsprechend dem Beschluss des Planungs-, Umwelt- und Bauausschusses vom 05.02.2015, in der Zeit vom 23.02. bis 24.03.2015 öffentlich ausgelegen.

Eschweiler, den

.....

Erster u. Technischer Beigeordneter

Die abschließende Beschlussfassung zu diesem Plan erfolgte in der Sitzung des Rates am 17.06.2015.

Eschweiler, den

.....

Bürgermeister

.....

Ratsmitglied

.....

Erster u. Technischer Beigeordneter

Dieser Plan ist gemäß § 6(1) des Baugesetzbuches mit Verfügung vom 20 genehmigt worden.

Az.....

Köln, den 20

Die Bezirksregierung Köln

Im Auftrag

.....

Die Bekanntmachung der Genehmigung durch die Bezirksregierung Köln ist gemäß § 6(5) des Baugesetzbuches am 20 erfolgt.

Eschweiler, den 20

.....

Erster u. Technischer Beigeordneter

Entwurf und Anfertigung :

Der Bürgermeister


61/Planungs- u. Vermessungsamt

Planzeichenerklärung

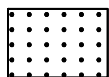
Darstellungen



Flächen für den überörtlichen und örtlichen Hauptverkehrsstraßen




Flächen für die Landwirtschaft



Wald



Wasserflächen



Flächen für Versorgungsanlagen, für die Abfallentsorgung und Abwasserbeseitigung sowie für Ablagerungen

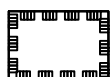


Abfall



Flächen für Abgrabungen oder für die Gewinnung von Bodenschätzen


Nachrichtliche Übernahmen



Umgrenzung von Schutzgebieten und Schutzobjekten im Sinne des Naturschutzrechtes



Landschaftsschutzgebiet



Wasserfläche im Sinne des Planfeststellungsbeschlusses des ehemaligen Landesoberbergamtes NRW vom 10.09.1998 für die Verlegung der Inde zwischen Inden-Lamersdorf und Jülich-Kirchberg gem. § 31 Wasserhaushaltsgesetz (WHG)

Sonstige Planzeichen

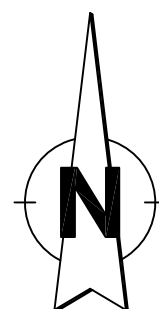


Eschweiler Stadtgrenze Stand 24.06.2008

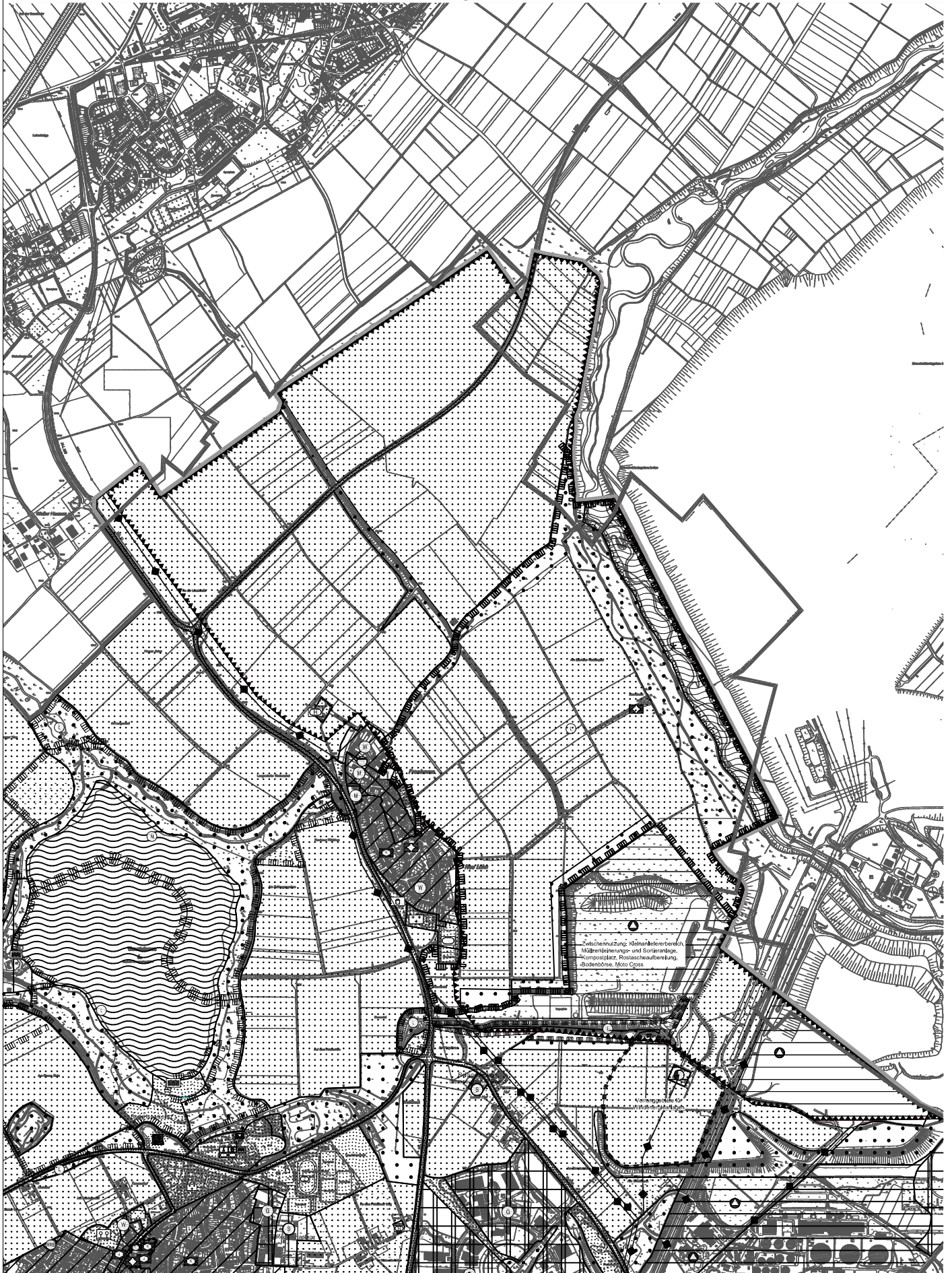


Eschweiler Stadtgrenze Stand 01.07.2013

M.1:40.000



2. Flächennutzungsplanänderung - Anpassung der Flächen des FNP2009 an die Eschweiler Stadtgrenze vom 01.07.2013 -



Auszug aus dem rechtswirksamen Flächennutzungsplan
- Anpassung der Flächen des FNP2009
an die Eschweiler Stadtgrenze vom 01.07.2013 -

